

ОПИСАНИЕ МЕСТОПОЛОЖЕНИЯ ГРАНИЦ

Зона публичного сервитута объекта электросетевого хозяйства ТП-156 с кадастровым номером
50:58:0040601:1237

(наименование объекта, местоположение границ которого описано (далее - объект))

Раздел 1

Сведения об объекте

№ п/п	Характеристики объекта	Описание характеристик
1	2	3
1	Местоположение объекта	Московская область, г Серпухов
2	Площадь объекта ± величина погрешности определения площади ($P \pm \Delta P$)	$108 \text{ м}^2 \pm 4 \text{ м}^2$
3	Иные характеристики объекта	Вид объекта реестра границ: Зона с особыми условиями использования территории Содержание ограничений использования объектов недвижимости в пределах зоны или территории: Публичный сервитут для целей обслуживания объекта электросетевого хозяйства ТП-156 с кадастровым номером 50:58:0040601:1237 сроком установления на 49 лет

Раздел 2

Сведения о местоположении границ объекта

1. Система координат Система координат МСК-50

2. Сведения о характерных точках границ объекта

Обозначение характерных точек границ	Координаты, м		Метод определения координат характерной точки	Средняя квадратическая погрешность положения характерной точки (Mt), м	Описание обозначения точки на местности (при наличии)
	X	Y			
1	2	3	4	5	6
1	376 488,40	2 183 250,01	Аналитический метод	0,10	—
2	376 481,37	2 183 254,48		0,10	
3	376 474,47	2 183 243,65		0,10	
4	376 481,63	2 183 239,10		0,10	
1	376 488,40	2 183 250,01		0,10	

3. Сведения о характерных точках части (частей) границы объекта





1	2	3	4	5	6
—	—	—	—	—	—

Раздел 4
План границ объекта



Масштаб 1:1 200

Используемые условные знаки и обозначения:

-  - Проектные границы зоны публичного сервитута
-  - Существующая часть границы, имеющиеся в ЕГРН сведения о которой достаточны для определения ее местоположения
-  - Граница кадастрового квартала
-  - Характерная точка границы зоны публичного сервитута

50:58:0040601 - Кадастровый номер квартала

50:58:0040601:40 - Кадастровый номер земельного участка

50:58:0040601:1237 - Кадастровый номер здания ТП-156

Подпись _____ Дата « 5 » ноября 20 20 г.

Место для оттиска печати (при наличии) лица, составившего описание местоположения границ объекта

